


# Ophoven-Geistingen



al eeuwen in beweging

## Ophoven-Geistingen, al eeuwen in beweging...

In het verleden werden in Kinrooi slechts enkele gebouwen geklasseerd als monument. In de voorbije jaren werd onder impuls van de **gemeentelijke culturele raad** en de **werkgroep monumentenzorg en naamgeving** een lijst opgesteld van historisch waardevolle gebouwen. Op basis van die lijst werden enkele gebouwen voorgedragen als te beschermen monument. In Ophoven-Geistingen werden zo de volgende gebouwen voor de toekomst bewaard: **huis Reijnders** en **huis Gielen** in de Maasstraat en de **grafkapel van Monseigneur Rutten** in Geistingen terwijl de **Korenbloemmolen** al sinds 1974 beschermd is.

Naar aanleiding van de manifestatie “Kinrooi in beweging” op 18 juni werd een 30 km-lange monumentenroute uitgestippeld langs alle beschermde monumenten in Kinrooi. Op alle beschermde gebouwen werden naar aanleiding van deze activiteit nieuwe informatiebordjes aangebracht.

Om ook de Kinrooise kinderen en jongeren een kans te geven om kennis te maken met ons rijk verleden werd beslist om naast de volledige monumentenroute ook een beperkte kindvriendelijke monumentenfietstocht van 10 kilometer te organiseren in Ophoven en Geistingen.

Aan deze kinderfietstocht is een wedstrijd verbonden. De deelnemers moeten 10 vragen juist beantwoorden om kans te maken op de hoofdprijs van deze fietstocht. Deze hoofdprijs zal einde juni of begin juli worden uitgereikt in het gemeentehuis te Kinrooi. ***De deelnemingsformulieren voor deze wedstrijd kunnen nog tot maandag 19 juni 2006 om 12u in het gemeentehuis worden ingeleverd op de dienst welzijnszaken.*** De winnaars zullen persoonlijk worden uitgenodigd.

We hopen dat u met deze brochure én de fietstocht een aantal mooie plekjes van Ophoven-Geistingen zal leren kennen én tegelijkertijd het rijke verleden van onze kerkdorpen zal kunnen proeven én leren waarderen en aan uw (klein-)kinderen zal kunnen doorgeven!

**Hubert Van Eygen**  
voorzitter gemeentelijke culturele raad

## De Belder - Maasstraat

We gaan van start aan het **oude gemeentehuis** en de **oude jongensschool** van Ophoven die in 1869 werden gebouwd. Via De Belder rijden we richting Venlosesteenweg.

We steken het kruispunt met de Venlosesteenweg over, gaan naar links en passeren de onmogelijke driehoek '**Unity**' van **Mathieu Hamaekers** (1995) en de **Sint-Servatiuskerk** (gebouwd in 1905) . Op het kerkhof achter de kerk liggen twee grote 18de eeuwse grafstenen.

### *Vraag 1: Van wie is de gebroken grafsteen?*

Vervolgens draaien we de Maasstraat in. Deze straat is de historische kern van Ophoven. Het eerste geklasseerde gebouw dat we hier tegenkomen is **huis Reijnders**. Dit gebouw dateert van het begin van de 18de eeuw. Waarschijnlijk



bouwde Joannes Reijnders het huis. De familie Reijnders woont al zeker sinds 1616 in Ophoven. Links van huis Reijnders ligt een ommuurd weiland. Hier stond vroeger de pastorie. Huis Reijnders en omgeving werden beschermd bij ministerieel besluit van 20 oktober 2005.

### *Vraag 2: Op de latei aan de voorkant van huis Reijnders staan drie letters. Welke?*

Naast huis Reijnders zien we de **pastorie van Ophoven** waarin

nu de Geschied- en Heemkundige Kring gehuisvest is. Een beetje verder aan de rechterkant zien we de **oude school** die dateert van 1880.

***Vraag 3: Hoe heet deze school?***

**Heerweg - Beekstraat - Geistingen**

Op de hoek van de Maasstraat en de Heerweg ligt **huis Gielen**. Dit herenhuis werd in 1821 gebouwd door Lambert Rutten, molenaar en burgemeester van Ophoven van 1831 tot 1841. Zijn initialen staan in de Naamse steen boven de ingang deur gebeiteld.



Hier woonde Jozef Gielen (1910-2002), burgemeester van Ophoven van 1946 tot 1958. In de stoep rand zijn resten verwerkt van het Prinsenhof, het Maaseiker jachtslot van de prins-bisschop van Luik dat in 1818 werd afgebroken. Het huis werd beschermd bij ministerieel besluit van 20 oktober 2005.

Vervolgens draaien we de Heerweg in. De naam verwijst naar **de oude 'Romeinse baan'** waarvan het traject ongeveer als volgt liep: Heirbaan - Oude Ophoverbaan - Oude Baan - Heerweg - Beekstraat - Geistingen - Steenpad - Kessenicherweg - Kempweg - Molenwegske - Ittervoorterweg.

Halfweg de Heerweg zien we aan onze rechterkant de **Korenbloemmolen**. Deze nu tot ruïne vervallen bakstenen beltmolen werd waarschijnlijk in 1806 gebouwd en ligt 34 meter boven de

zeespiegel. Eén van de eerste eigenaars was Lambert Rutten, burgemeester van Ophoven van 1831 tot 1841. De molen veranderde vaak van eigenaar tot hij in 1934 in handen kwam van Peter Van Aken-Verstraeten. In 1940 werd er voor het laatst gemalen en begon hij te vervallen. De molenromp werd bij koninklijk besluit van 20 december 1974 beschermd.



***Vraag 4: Hoe heet het mannetje dat in het venster van de molen zit?***

De Heerweg loopt over in de Beekstraat. Aan onze linkerkant zien we het volledig gerenoveerde **Voorderhof** (al in de 17de eeuw vermeld). We volgen de Beekstraat tot in het centrum van Geistingen. Aan onze rechterkant passeren we enkele mooie burgerhuizen uit het einde van de 19de eeuw. Op nr. 24 ligt het **huis van Jan Rutten en Petronella Zegers**, de ouders van **bisschop Martinus Rutten**. Later woonde er **Jan Hubert Rutten** (Hoezer Hannes), burgemeester van Ophoven-Geistingen.

***Vraag 5: Welk jaartal staat vermeld boven de deur van woning nr. 24 in de Geistingenstraat?***


**Geistingen - Bisschop Ruttenstraat - Pastorijstraat**

Zo'n honderd meter verder zien we de **Sint-Lambertuskerk** liggen. Dit was oorspronkelijk een éénbeukige kerk uit 1839 die de oude kerk (op het kerkhof) verving. In 1878 werd aan de kerk

een sacristie toegevoegd. In 1899-1900 werd ze grondig geres-  
taureerd en vergroot door toevoeging van een zijbeuk en dwars-  
beuk. In 1909 werd de toren verhoogd en in 1929 werd de kerk  
nogmaals vergroot.

We draaien rechts de Bisschop Ruttenstraat in. Aan het brugje  
zien we **Hoezerhof** liggen. Hoezerhof is één van de historische  
hoeven van Geistingen die al in de 13de eeuw wordt vermeld.  
Na de Franse tijd was ze eigendom van **baron Michiels van  
Kessenich**. Sinds 1801 wordt de boerderij bewoond door de  
familie Rutten. Het is het geboortehuis van **monseigneur Rutten**  
(1841-1927).

We draaien links de  
Pastorijstraat in en vervol-  
gens pauzeren we aan het  
oude kerkhof met **de graf-  
kapel van Monseigneur  
Rutten**. In 1839 werd de  
oorspronkelijke kerk van  
Geistingen op deze plaats  
afgebroken. Enkel het koor



bleef bewaard en werd ingericht als Sint-Barbarakapel.

In 1905 kreeg **Martinus Hubertus Rutten** (1841-1927), bisschop  
van Luik, de toestemming om de kapel in te richten als grafkapel  
voor hem en zijn broer kanunnik **Hendricus Hubertus Rutten**  
(1852-1929). Links en rechts van de ingang staan de grafstenen  
van beiden. Deze kapel werd beschermd bij ministerieel besluit  
van 28 november 2005.

**Vraag 6: Waar is monseigneur Rutten overleden?**

## **Vroenhof - Dalerweg - Geistingen**

Achter het kerkhof draaien we rechts **de Vroenhof** in. Deze naam

verwijst naar de herenhoeve die hier waarschijnlijk al in de Frankische tijd lag. Daarom kreeg ook de nieuwe polyvalente zaal die hier ligt de naam De Vroenhof.

We volgen de Vroenhof tot op het einde waar we **de Steenberg** zien liggen. Hier lag ooit de vuilnisbelt van Ophoven-Geistingen. Nu kunnen we er genieten van het prachtige zandstrand.

We draaien links de Dalerweg in. Op het einde draaien we links de Geistingenstraat in. Het eerste wegje rechts is het Steepad. We rijden tot op het einde van het Steepad waar we de **Luurskapel** zien liggen. Deze kapel werd zeker vóór 1871 gebouwd. Het beeld werd omstreeks 1895 door M. Wieërs meegebracht uit Kevelaar.



**Vraag 7: Wanneer werd de Luurskapel gerestaureerd?**

### **Kessenicherweg - Daalstraat - Huikensstraat**

We draaien links de Kessenicherweg in. Op het einde van die weg staat de **Sint-Anna-Kapel**. Hier stond al in de 18de eeuw een kruis. In 1876 werd hier een kapel gebouwd die in 1972 werd afgebroken en daarna vervangen werd door deze kapel. In de kapel staat een lindenhouten gotisch Mariabeeld (ca. 1520), toegeschreven aan de meester van Elsloo.

Vervolgens draaien we rechts de Daalstraat in. Die volgen we tot aan de Venlosesteenweg die we oversteken waarna we in de Huikensstraat terecht komen. Aan onze rechterkant passeren

we de imposante **hoeve van Stakenborg**. De oudste delen van deze hoeve dateren van het begin van de 19de eeuw. Een beetje verder aan de linkerkant ligt **Huikenshof**. Deze hoeve werd al in de 16de eeuw vermeld (Heuckers Hooff). De oudste



delen van deze hoeve dateren van de 18de eeuw. In de 19de eeuw was hier ook een brouwerij en jeneverstokerij gevestigd.

### **Maasveldweg - Nagelstraat**

We steken daarna de Drietak over en komen in de Maasveldweg. Aan het kruispunt met de Nagelstraat draaien we rechts in.

***Vraag 8: We passeren het veld van de voetbalclub van Ophoven-Geistingen. Hoe heet deze club?***

### **Heidestraat - Donkstraat**

We rijden een heel eind in de Nagelstraat tot op het kruispunt met de Heidestraat. Die draaien we links in. Op het einde van die straat draaien we weer links de Donkstraat in.

***Vraag 9: In de Donkstraat passeren we een 'logieshuis'. Hoe heet het?***



Ernaast zien we de voormalige watermolen '**t Meulke** op de Witbeek. Deze molen werd in 1848 opgericht. In 1930 werd ze vergroot. In 1946 werd het molenrad verkocht. De molen draaide nog verder op elektriciteit tot 1965.



## **Stegerstraat - Reystraat - Honsdries - Landweg - Dikke Linde**

Bij het kruispunt met de Stegerstraat draaien we rechts in. We rijden verder in de Reystraat en op het kruispunt met de Honsdries slaan we links in. Vervolgens fietsen we via de Landweg naar links de Dikke Linde in. Op het einde van de Dikke Linde komen we weer terug bij het Dorpshuis.

***Vraag 10: Hoeveel volledig juist ingevulde deelnemingsformulieren krijgen wij binnen?***

*Monumenten zijn getuigen  
van ons ver verleden,  
dat we in het heden  
al te vaak vergeten  
zodat we soms enkel  
ruïnes overhouden  
voor onze toekomst...*

*(HVE)*



# Kinrooi

Opwindend. Rustig.

*Deze brochure werd uitgegeven naar aanleiding van de manifestatie "Kinrooi in beweging" op **17 en 18 juni 2006**. Deze manifestatie was een organisatie van de gemeente Kinrooi, de gemeentelijke welzijnsraad en de culturele raad.*

**Tekst, foto's en lay-out:**

**Hubert Van Eygen**

Weertersteenweg 265, 3640 Kinrooi

tel. 089/70.32.14, [hubert.vaneygen@skynet.be](mailto:hubert.vaneygen@skynet.be)

# OPHOVEN GEISTINGEN centrum

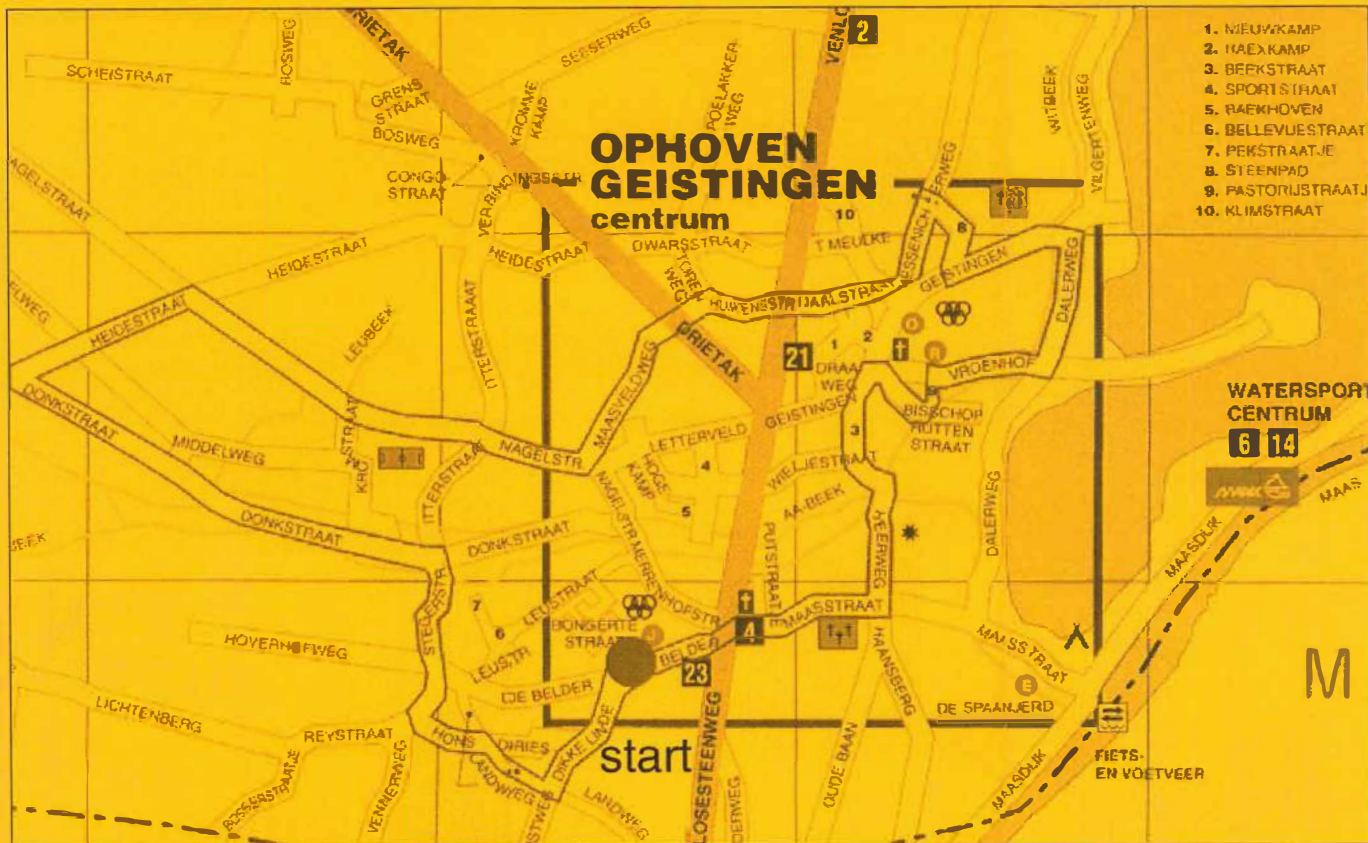
1. NIEUWKAMP
2. HAEXKAMP
3. BEEKSTRAAT
4. SPORTS (HAAT)
5. RAEKHOVEN
6. BELLEVUESTRAAT
7. PEKSTRAATJE
8. STEENPAD
9. PASTORIJSTRAATJ
10. KLIMSTRAAT

WATERSPORT  
CENTRUM

6 14

start

M



## **MONUMENTENROUTE OPHOVEN-GEISTINGEN**

**De Belder - Maasstraat**

*huis Gielen*

*huis Reijnders*

**Heerweg - Beekstraat - Geistingen**

*Korenbloemmolen*

**Bisschop Ruttenstraat - Pastorijstraat**

*grafkapel Monseigneur Rutten*

**Vroenhof - Dalerweg - Geistingen**

**Kessenicherweg - Daalstraat - Huikensstraat**

**Maasveldstraat - Nagelstraat**

**Heidestraat - Donkstraat**

**Stegerstraat - Reystraat - Honsdries**

**Landweg - Dikke Linde**